

 **COMUNE DI CONA**
Provincia di Venezia

Oggetto:
P.I.C.I.L.
PIANO DELL'ILLUMINAZIONE PER IL CONTENIMENTO
DELL'INQUINAMENTO LUMINOSO (L.R. N. 17/2009)




La Società:


Elaborato:
PLANIMETRIA TERRITORIO COMUNALE DI CONA
STATO DI FATTO IMPIANTI DI PUBBLICA ILLUMINAZIONE CON POSIZIONE QUADRI ELETTRICI


La Società Gestore

Elab. N.:	Scala:	Data:
TAV.02.04	1:3.000	Novembre 2014
Revisione:	Variante:	Redattore:
---	---	---

QUESTO DOCUMENTO NON POTRA' ESSERE RIPRODOTTO O ALTAMENTE PUBBLICATO IN TUTTO O IN PARTE SENZA IL CONSENSO SCRITTO DEL PROGETTISTA O DELL'ENTE PROPRIETARIO (L. 22.04.1941 n. 633 - Art. 2975 e s.legg. C.C.)

	Quadro di Via Martinelle Via alimentate: Via Martinelle, Punti Luce n. 02	CODICE CLIENTE ENEL: 327 535 251
	Quadro di Via Martinelle Via alimentate: Via Martinelle, Punti Luce n. 08	CODICE CLIENTE ENEL: 327 535 234
	Quadro In Località Brusio Via alimentate: Via Brusio, Punti Luce n. 04	CODICE CLIENTE ENEL: 327 548 953

LEGENDA

	QUADRO ELETTRICO
	NUMERAZIONE PROGRESSIVA PUNTI LUCE
	COLONNINA DI SEZIONAMENTO
	PUNTO LUCE
	PROIETTORE